

**Схема согласования места размещения объекта строительства АО "Самаранефтегаз":  
6136П «Сбор нефти и газа со скважин № 64,65 Южно-Орловского месторождения» на территории муниципального района Сергиевский,  
в границах сельского поселения Черновка**

Схема расположения места размещения инженерных коммуникаций на участке замены участка ВЛ-10кВ Ф-9 ПС 35/10кВ "Черновская" (переход через автодорогу методом ГНБ)

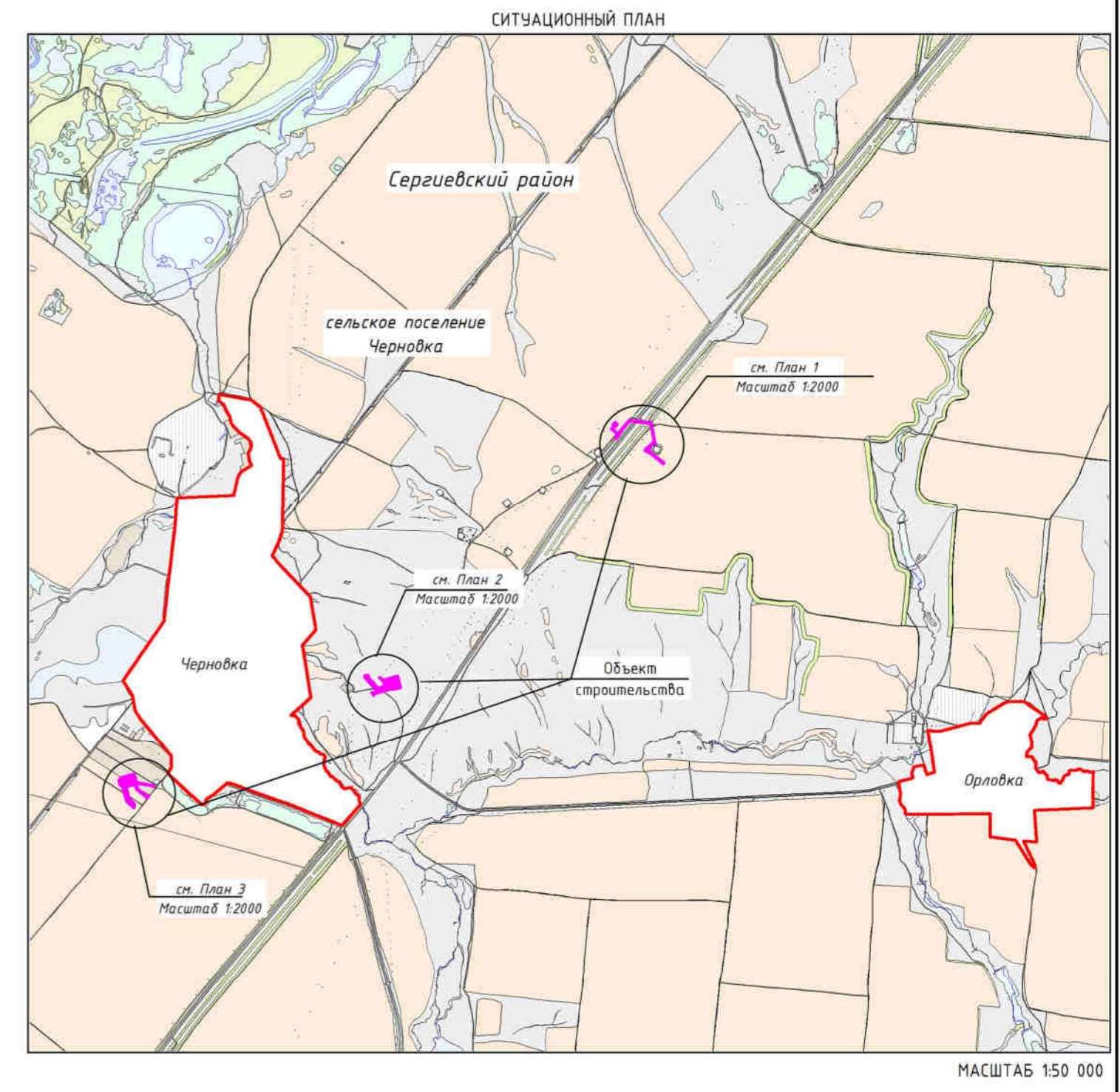
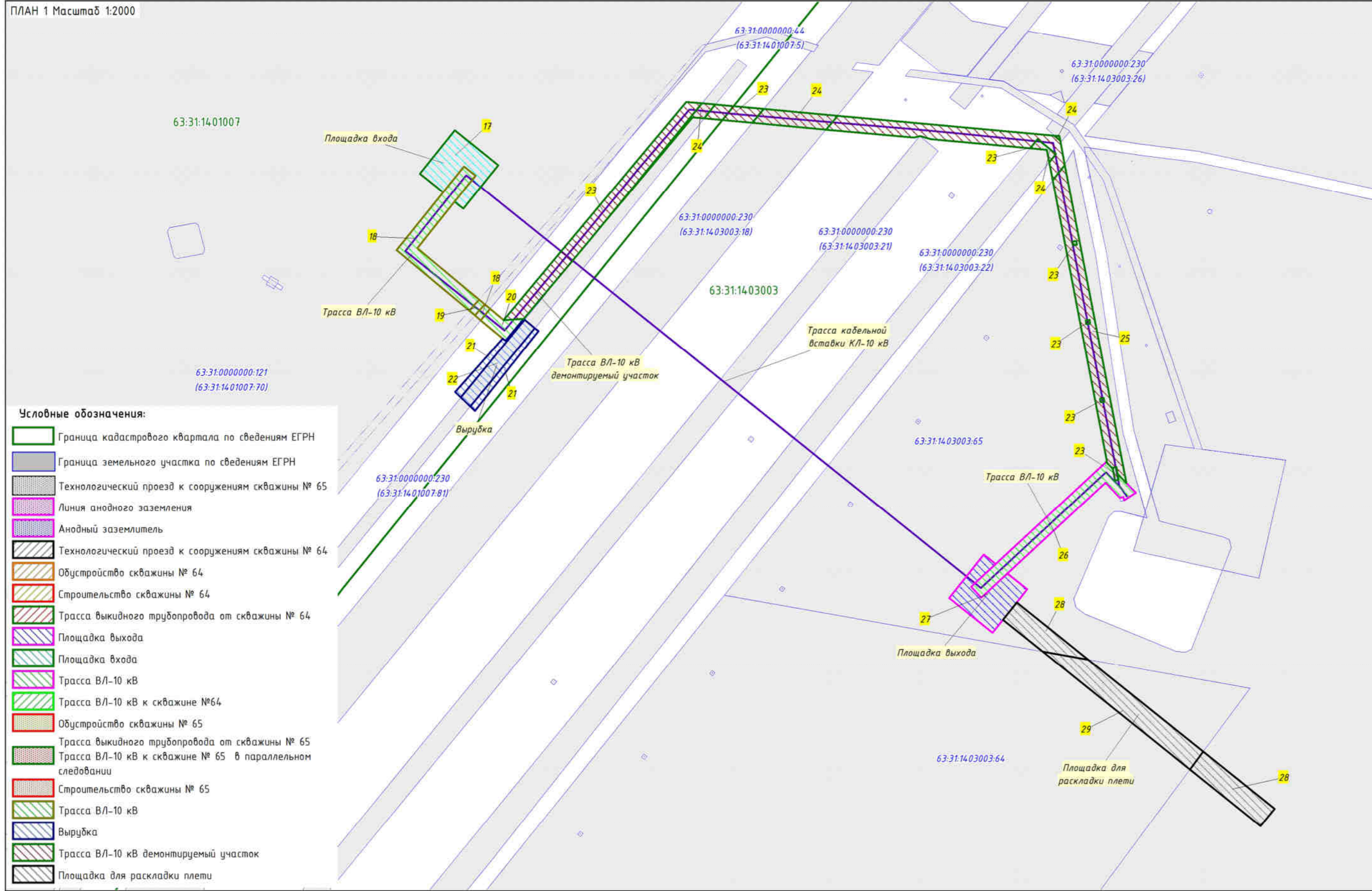


Схема расположения места размещения объектов добычи нефти и газа со скважины №64 Южно-Орловского месторождения.

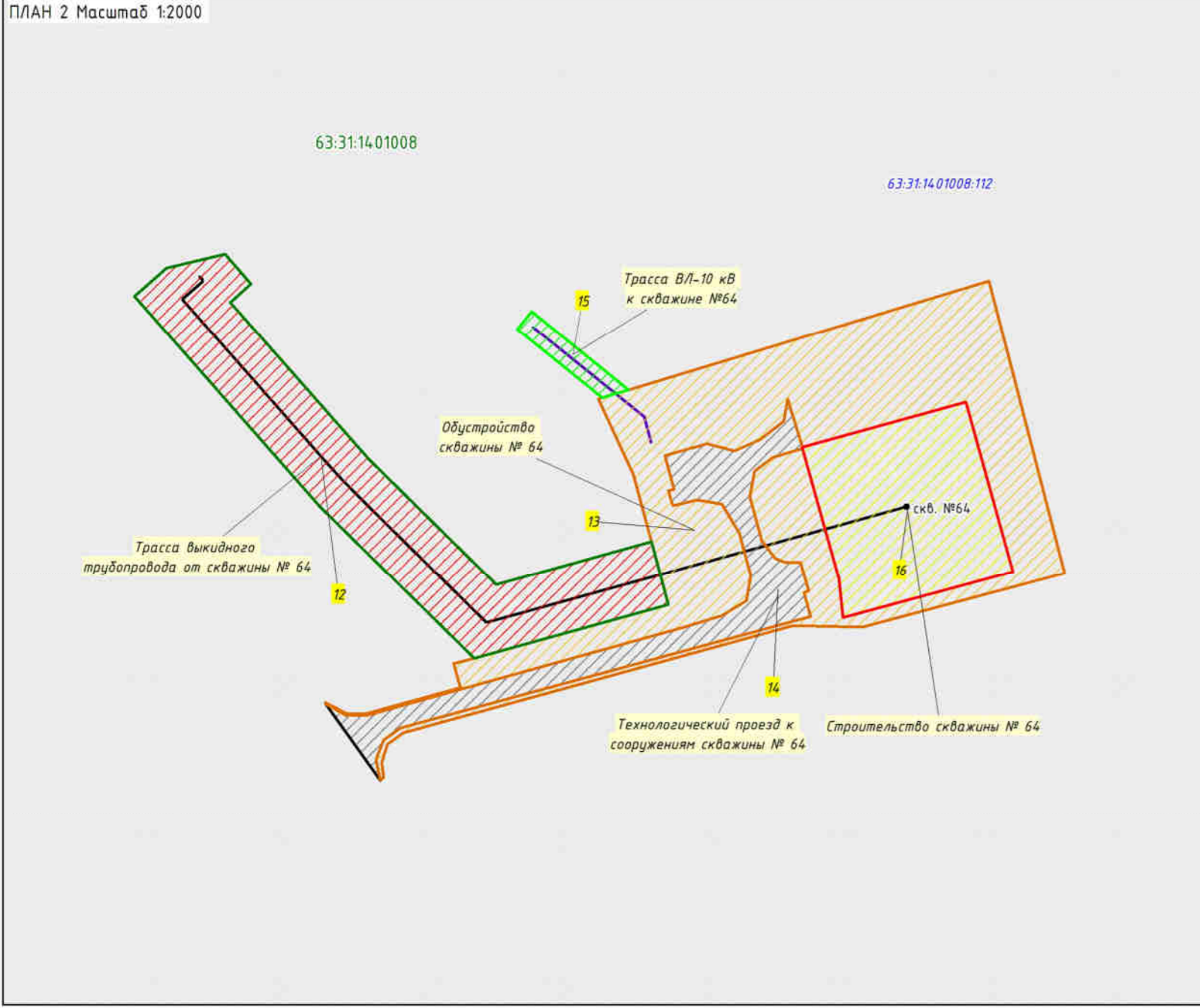
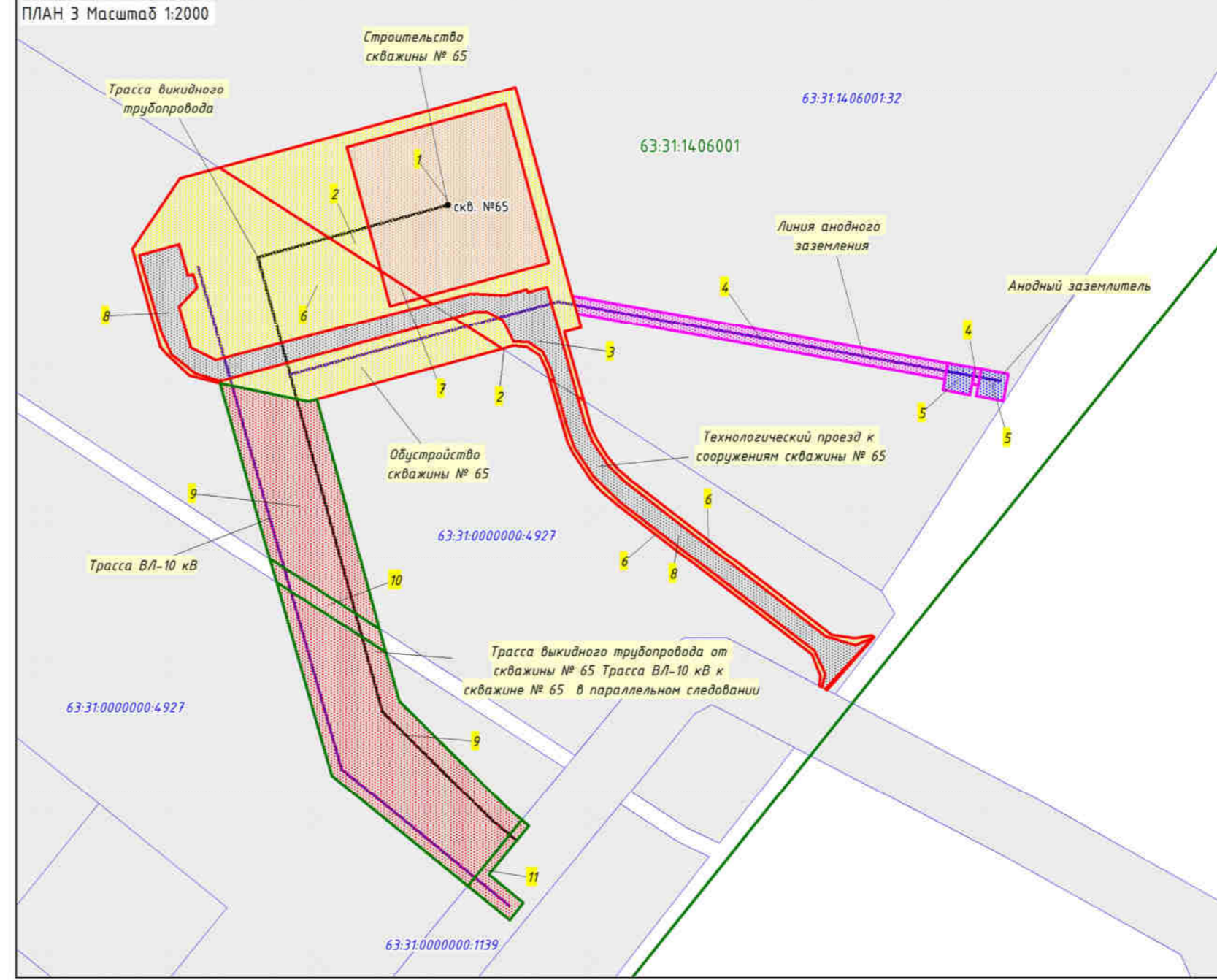


Схема расположения места размещения объектов добычи нефти и газа со скважины №65 Южно-Орловского месторождения.



Наименование должностного лица организации	Условия согласования	Подпись, печать	ФИО
Главный маркшейдер АО "Самаранефтегаз"	Согласовано		Косич М.Ю.
Заместитель генерального директора по перспективному планированию и развитию производства АО "Самаранефтегаз"	Согласовано		Гладнов О.В.
Зам. главного инженера по инженерным изысканиям и землеустроительным работам ООО "СамаранПИНефть"	Согласовано		Касаев Д.И.
Арендатор земельного участка КН 63:31:14:06001:32	Согласовано		Калмыков С.И.
Арендатор земельного участка КН 63:31:0000000:4927	Согласовано		Кириллов А.Н.
Арендатор земельного участка КН 63:31:14:01008:112	Согласовано		Рябов Е.В.
Собственник земельного участка КН 63:31:0000000:121	Согласовано		Дакашев Х.А.
Собственник земельного участка КН 63:31:14:03003:65	Согласовано		Федяшев В.Н.
Собственник земельных участков КН 63:31:14:03003:64	Согласовано		Эльбуждаева Т.Р.

№	Кадастровый квартал	Кадастровый номер ЗУ	Образующий ЗУ	Категория земель	Наименование сооружения	Вид разрешенного использования	Правообладатель ЗУ	Местоположение ЗУ	Площадь, кв. м
1	63:31:14:06001	63:31:14:06001:32	:32/чзу1	Земли сельскохозяйственного назначения	Строительство скважины № 65	для ведения сельскохозяйственной деятельности	Администрация муниципального района Сергиевский Арена Калмыков С.И.	Российская Федерация, Самарская область, муниципальный район Сергиевский, в границах сельского поселения Черновка	3 520
2	63:31:14:06001	63:31:14:06001:32	:32/чзу2	Земли сельскохозяйственного назначения	Обустройство скважины № 65	для ведения сельскохозяйственной деятельности	Администрация муниципального района Сергиевский Арена Калмыков С.И.	Российская Федерация, Самарская область, муниципальный район Сергиевский, в границах сельского поселения Черновка	2 495
3	63:31:14:06001	63:31:14:06001:32	:32/чзу3	Земли сельскохозяйственного назначения	Технологический проезд к сооружениям скважины № 65	для ведения сельскохозяйственной деятельности	Администрация муниципального района Сергиевский Арена Калмыков С.И.	Российская Федерация, Самарская область, муниципальный район Сергиевский, в границах сельского поселения Черновка	629
4	63:31:14:06001	63:31:14:06001:32	:32/чзу4	Земли сельскохозяйственного назначения	Линия анодного заземления	для ведения сельскохозяйственной деятельности	Администрация муниципального района Сергиевский Арена Калмыков С.И.	Российская Федерация, Самарская область, муниципальный район Сергиевский, в границах сельского поселения Черновка	839
5	63:31:14:06001	63:31:14:06001:32	:32/чзу5	Земли сельскохозяйственного назначения	Анодный заземлитель	для ведения сельскохозяйственной деятельности	Администрация муниципального района Сергиевский Арена Калмыков С.И.	Российская Федерация, Самарская область, муниципальный район Сергиевский, в границах сельского поселения Черновка	200
6	63:31:14:06001	63:31:0000000:4927	:4927/чзу1	Земли сельскохозяйственного назначения	Обустройство скважины № 65	для ведения сельскохозяйственной деятельности	Администрация муниципального района Сергиевский Арена Кириллов А.Н.	Самарская область, Сергиевский район, с/п. Черновка	5 567
7	63:31:14:06001	63:31:0000000:4927	:4927/чзу2	Земли сельскохозяйственного назначения	Строительство скважины № 65	для ведения сельскохозяйственной деятельности	Администрация муниципального района Сергиевский Арена Кириллов А.Н.	Самарская область, Сергиевский район, с/п. Черновка	81
8	63:31:14:06001	63:31:0000000:4927	:4927/чзу3	Земли сельскохозяйственного назначения	Технологический проезд к сооружениям скважины № 65	для ведения сельскохозяйственной деятельности	Администрация муниципального района Сергиевский Арена Кириллов А.Н.	Самарская область, Сергиевский район, с/п. Черновка	2 274
9	63:31:14:06001	63:31:0000000:4927	:4927/чзу4	Земли сельскохозяйственного назначения	Трасса выкидного трубопровода от скважины № 65 Трасса ВЛ-10 кВ к скважине № 65 в параллельном следовании	для ведения сельскохозяйственной деятельности	Администрация муниципального района Сергиевский Арена Кириллов А.Н.	Самарская область, Сергиевский район, с/п. Черновка	5 956
10	63:31:14:06001	63:31:14:06001:3У1	:3У1	Земли сельскохозяйственного назначения	Трасса выкидного трубопровода от скважины № 65 Трасса ВЛ-10 кВ к скважине № 65 в параллельном следовании	трубопроводный транспорт	Администрация муниципального района Сергиевский	Российская Федерация, Самарская область, муниципальный район Сергиевский, в границах сельского поселения Черновка	283
11	63:31:14:06001	63:31:0000000:1139	:1139/чзу1	Земли сельскохозяйственного назначения	Трасса выкидного трубопровода от скважины № 65 Трасса ВЛ-10 кВ к скважине № 65 в параллельном следовании	Для строительства объекта: "Сбор нефти и газа со скважин № 31,32 Южно-Орловского месторождения"	Администрация муниципального района Сергиевский	Российская Федерация, Самарская область, Сергиевский район, в 500 м. южнее, в 1,4 км восточнее с. Черновка, земельный участок расположен в северо-восточной части кадастрового квартала 63:31:14:06001, в северной части кадастрового квартала 63:31:140	235
12	63:31:14:01008	63:31:14:01008:112	:112/чзу1	Земли сельскохозяйственного назначения	Трасса выкидного трубопровода от скважины № 64	Для размещения объектов сельскохозяйственного назначения, находящихся в территориальной зоне Сх1	Администрация муниципального района Сергиевский Арена Рябов Е.В.	Самарская область, Сергиевский район, сельское поселение Черновка	5 670
13	63:31:14:01008	63:31:14:01008:112	:112/чзу2	Земли сельскохозяйственного назначения	Обустройство скважины № 64	Для размещения объектов сельскохозяйственного назначения, находящихся в территориальной зоне Сх1	Администрация муниципального района Сергиевский Арена Рябов Е.В.	Самарская область, Сергиевский район, сельское поселение Черновка	9 865
14	63:31:14:01008	63:31:14:01008:112	:112/чзу3	Земли сельскохозяйственного назначения	Технологический проезд к сооружениям скважины № 64	Для размещения объектов сельскохозяйственного назначения, находящихся в территориальной зоне Сх1	Администрация муниципального района Сергиевский Арена Рябов Е.В.	Самарская область, Сергиевский район, сельское поселение Черновка	2 661
15	63:31:14:01008	63:31:14:01008:112	:112/чзу4	Земли сельскохозяйственного назначения	Трасса ВЛ-10 кВ к скважине №64	Для размещения объектов сельскохозяйственного назначения, находящихся в территориальной зоне Сх1	Администрация муниципального района Сергиевский Арена Рябов Е.В.	Самарская область, Сергиевский район, сельское поселение Черновка	331
16	63:31:14:01008	63:31:14:01008:112	:112/чзу5	Земли сельскохозяйственного назначения	Строительство скважины № 64	Для размещения объектов сельскохозяйственного назначения, находящихся в территориальной зоне Сх1	Администрация муниципального района Сергиевский Арена Рябов Е.В.	Самарская область, Сергиевский район, сельское поселение Черновка	3 750
17	63:31:14:01007	63:31:0000000:121	:121/чзу1	Земли сельскохозяйственного назначения	Площадка входа	Для ведения сельскохозяйственной деятельности	Дакашев Х.А.	Самарская область, муниципальный район Сергиевский, в границах сельского поселения Черновка	756
18	63:31:14:01007	63:31:0000000:121	:121/чзу2	Земли сельскохозяйственного назначения	Трасса ВЛ-10 кВ	Для ведения сельскохозяйственной деятельности	Дакашев Х.А.	Самарская область, муниципальный район Сергиевский, в границах сельского поселения Черновка	839
19	63:31:14:01007	63:31:0000000:121	:121/чзу3	Земли сельскохозяйственного назначения	Трасса ВЛ-10 кВ	Для ведения сельскохозяйственной деятельности	Дакашев Х.А.	Самарская область, муниципальный район Сергиевский, в границах сельского поселения Черновка	32
20	63:31:14:01007	63:31:0000000:3У1	:3У2	Земли сельскохозяйственного назначения	Трасса ВЛ-10 кВ	трубопроводный транспорт	Администрация муниципального района Сергиевский	Российская Федерация, Самарская область, муниципальный район Сергиевский, в границах сельского поселения Черновка	170
21	63:31:14:01007	63:31:0000000:3У1	:3У3	Земли сельскохозяйственного назначения	Площадка вывухи ДКР	трубопроводный транспорт	Администрация муниципального района Сергиевский	Российская Федерация, Самарская область, муниципальный район Сергиевский, в границах сельского поселения Черновка	310
22	63:31:14:01007	63:31:0000000:230	:230/чзу1	Земли промышленности	Площадка вывухи ДКР	Для использования под существующую автомагистраль М-5 "Москва-Самара-Уфа-Челябинск"	Российская Федерация, ФКУ "Федеральное управление автомобильных дорог "Большая Волга" Федерального дорожного агентства", ИНН: 583601699	Самарская область, Сергиевский район, автомагистраль М-5 "Москва-Самара-Уфа-Челябинск"	387
23	63:31:14:01007	63:31:0000000:3У1	:3У4	Земли сельскохозяйственного назначения	Трасса ВЛ-10 кВ демонтируемый участок	трубопроводный транспорт	Администрация муниципального района Сергиевский	Российская Федерация, Самарская область, муниципальный район Сергиевский, в границах сельского поселения Черновка	2 440
24	63:31:14:01007	63:31:0000000:230	:230/чзу1	Земли промышленности	Трасса ВЛ-10 кВ демонтируемый участок	Для использования под существующую автомагистраль М-5 "Москва-Самара-Уфа-Челябинск"	Российская Федерация, ФКУ "Федеральное управление автомобильных дорог "Большая Волга" Федерального дорожного агентства", ИНН: 583601699	Самарская область, Сергиевский район, автомагистраль М-5 "Москва-Самара-Уфа-Челябинск"	468
25	63:31:14:03003	63:31:14:03003:65	:65/чзу1	Земли сельскохозяйственного назначения	Трасса ВЛ-10 кВ демонтируемый участок	Для ведения сельскохозяйственной деятельности	Федяшев В.Н.	Самарская область, Сергиевский р-н, Черновка с/п	1 305
26	63:31:14:03003	63:31:14:03003:65	:65/чзу2	Земли сельскохозяйственного назначения	Трасса ВЛ-10 кВ	Для ведения сельскохозяйственной деятельности	Федяшев В.Н.	Самарская область, Сергиевский р-н, Черновка с/п	897
27	63:31:14:03003	63:31:14:03003:65	:65/чзу3	Земли сельскохозяйственного назначения	Площадка вывуха	Для ведения сельскохозяйственной деятельности	Федяшев В.Н.	Самарская область, Сергиевский р-н, Черновка с/п	750
28	63:31:14:03003	63:31:14:03003:65	:65/чзу4	Земли сельскохозяйственного назначения	Площадка для раскладки плети	Для ведения сельскохозяйственной деятельности	Федяшев В.Н.	Самарская область, Сергиевский р-н, Черновка с/п	1 050
29	63:31:14:03003	63:31:14:03003:64	:64/чзу1	Земли сельскохозяйственного назначения	Площадка для раскладки плети	Для ведения сельскохозяйственной деятельности	Эльбуждаева Т.Р.	Самарская область, Сергиевский район, в границах бывшего совхоза ХХШ съезда КПСС.	1 085
Итого									54 845
Итого земли неразграниченной собственности									3 203

В составе объекта предусматривается:  
- земельный участок под трассу ВЛ-10 кВ демонтируемый участок протяженностью 541 м;  
- земельный участок под трассу ВЛ-10 кВ протяженностью 230 м;  
- земельные участки под площадку входа, вывуха и раскладки плети площадью 3641 кв. м;  
- земельный участок под вывуху растительности площадью 697 кв. м;  
- земельный участок под трассу ВЛ-10 кВ к скважине №64 протяженностью 60 м;  
- земельный участок под выкидной трубопровод от скважины №64 протяженностью 323 м;  
- земельный участок под обустройство скв. №64 площадью 9865 кв.м;  
- земельный участок под технологический проезд к сооружениям скв. №64 протяженностью 250 м.

В составе объекта предусматривается:  
- земельный участок под строительство скв. №64 площадью 3750 кв.м;  
- земельный участок под трассу ВЛ-10 кВ к скважине №65 протяженностью 269 м;  
- земельный участок под выкидной трубопровод от скважины №65 протяженностью 311 м;  
- земельный участок под линию анодного заземления скважины №65 протяженностью 265 м;  
- земельный участок под обустройство скв. №65 площадью 8063 кв. м;  
- земельный участок под технологический проезд к сооружениям скв. №65 протяженностью 350 м;  
- земельный участок под строительство скв. №65 площадью 3600 кв.м;  
- земельные участки под анодные заземлители скв. №65 площадью 3600 кв.м;

Заказчик : АО "Самаранефтегаз"		6136П	
Им. Лист № документа Подпись Дата		6136П «Сбор нефти и газа со скважин № 64,65 Южно-Орловского месторождения» на территории муниципального района Сергиевский, в границах сельского поселения Черновка	
Разработал	Вдовина М.Н.	Схемы согласования места размещения объекта	Лист 1
Проверил	Чубенко М.А.	Графическая часть	Лист 1
		000 «СамаранПИНефть»	